Tankla tee pikiprofiil; 1618 m

Mv 1:100
Mh 1:5000

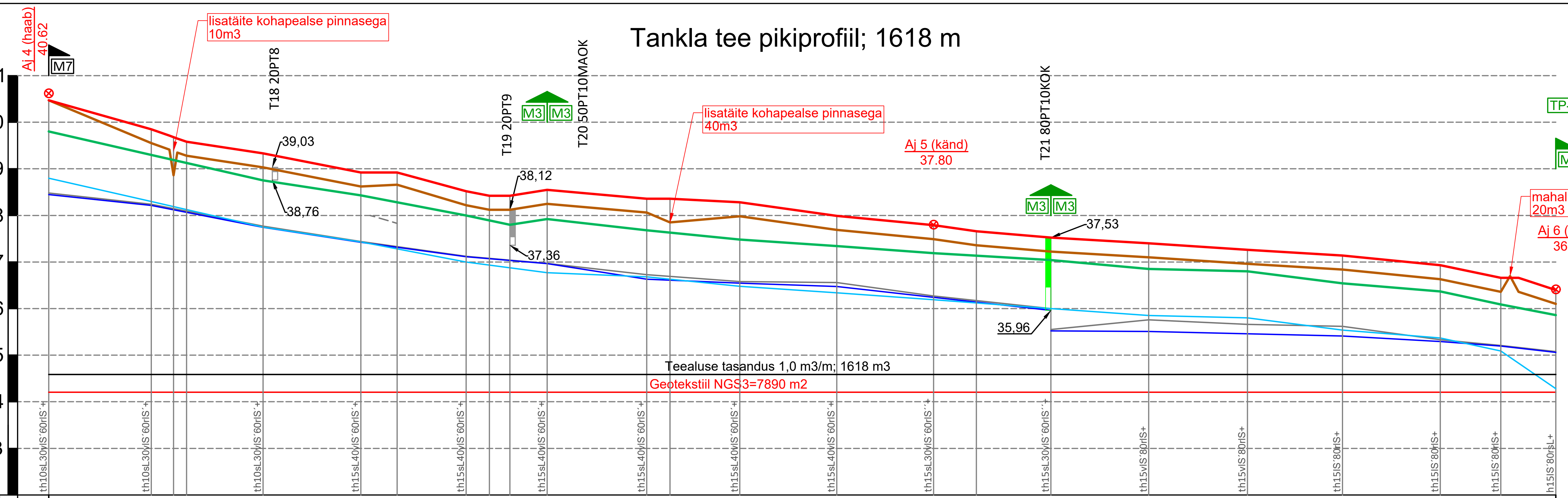

1		Ristprofiili nr		RP7										
2		Teekatte paksus cm-tes		4,5-10-20-G										
				PK0	PK1	1+24	1+38	PK2	PK3	3+39	PK4	4+25	4+47	PK5
3	PROJEKTEERITUD	Teekatte kõrgusarvud tee teljel	m	40,47	39,85			39,33	38,92	38,92	38,52	38,42	38,42	38,55
4	PROJEKTEERITUD	Teemulde kõrgusarvud tee teljel	m	40,47	39,55			39,03	38,62	38,62	38,22	38,12	38,12	38,25
5	PROJEKTEERITUD	Vasakpoolse veejuhtme põhja kõrgusarv	m	38,80										36,77
6	PROJEKTEERITUD	Parempoolse veejuhtme põhja kõrgusarv	m	38,48										36,97
7		Olemasoleva mulde kõrgusarvud tee teljel	m	40,47	39,55	38,86	39,28	39,03	38,62	38,66	38,22	38,12	38,12	38,25
8		Maapinna kõrgusarvud	m	39,80	39,30			38,75	38,43		38,00		37,80	37,92
9		Pikettide vahekaugused	m	110	24	14	82	105	39	74	25	22	40	107
10		Piketi number		PK0	PK1	1+24	1+38	PK2	PK3	3+39	PK4	4+25	4+47	PK5
11		Sirge ja kõvera pikkus ning raadius tee teljel	m	1618										
12		Trassi kaugus tee teljest	m	10	10			10	10		10			10
13		Kraavi siseserva kaugus tee teljest	m	4	4			4	4		4			4
15		Kraavi siseserva kaugus tee teljest	m	3	3			3	3		3			3
16		Trassi kaugus tee teljest	m	8	8			8	8		8			8
17		Kilometraaž		0 km										

		PK6	6+25	PK7	PK8	PK9	9+46	PK10	PK11	PK12	PK13	PK14	PK15	PK16
3	Teekatte kõrgusarvud tee teljel	m	38,36	38,36	38,28	37,99	37,79	37,66	37,53	37,40	37,26	37,14	36,93	36,66	36,40
4	Teemulde kõrgusarvud tee teljel	m	38,06	38,06	37,98	37,69	37,49	37,36	37,23	37,10	36,96	36,84	36,63	36,36	36,10
5	Vasakpoolse veejuhtme põhja kõrgusarv	m							36,00						35,28
6	Parempoolse veejuhtme põhja kõrgusarv	m							35,96 35,55						35,06
7	Olemasoleva mulde kõrgusarvud tee teljel	m	38,06	37,85	37,98	37,69	37,49	37,36	37,23	37,10	36,96	36,84	36,63	36,36	36,10
8	Maapinna kõrgusarvud	m	37,68		37,48	37,34	37,19		37,04	36,85	36,80	36,54	36,37	36,09	35,86
9	Pikettide vahekaugused	m	25	75	104	104	46	80	105	106	102	105	65	59	
10	Piketi number		PK6	6+25	PK7	PK8	PK9	9+46	PK10	PK11	PK12	PK13	PK14	PK15	PK16
12	Trassi kaugus tee teljest	m	10		10	10	10		10	10	10	10	10	10	10
13	Kraavi siseserva kaugus tee teljest	m	4		4	4	4		4	4	4	4	4	4	4
15	Kraavi siseserva kaugus tee teljest	m	3		3	3	3		3	3	3	3	3	3	3
16	Trassi kaugus tee teljest	m	8		8	8	8		6,	6,	6,	6,	6,	6,	6,
17	Kilometraaž								1 km						1,62 km

14 Sirgestatud trassi plaan

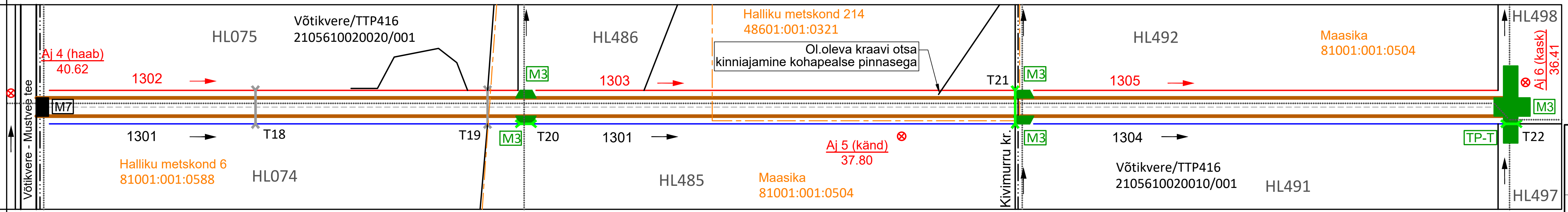

LEPPEMÄRGID PIKIPROFIILIL

- Aj 2 (kask) 60.03 — Reeper numbri ja kõrgusarvuga
- 64,75 / 61,38; a b c d e; T1 50PT10KOK — Truup numbri ja iseloomustusega (läbimõõt, materjal, pikkus, otsaku tüüp); a-rekonstrueeritav, b-olemasolev, c-likvideeritav, d-uuendatav/hooldatav, e-uus
- Paremp. veejuhtme uurimisaegne põhi
- Vasakp. veejuhtme uurimisaegne põhi
- Proj. vasakpoolse veejuhtme põhi
- Proj. parempoolse veejuhtme põhi
- Olemasolev mulle/maapind teeteljel
- Maapind
- Projekteeritud teekatte
- M3 — Mahasõidukoht tüübinumbriga
- M3 — Mahasõidukoht mulde ehitamiseta
- TP-T — T-kujuline tagasipööramiskoht

LEPPEMÄRGID TRASSI PLAANIL

- T52 — Uus truup numbriga
- T52 — Rekonstrueeritav truup numbriga
- T52 — Olemasolev truup numbriga
- T52 — Likvideeritav truup numbriga
- T52 — Uuendatav/hooldatav truup numbriga
- M3 — Mahasõidukoht tüübinumbriga
- M3 — Mahasõidukoht mulde ehitamiseta
- TP-T — T-kujuline tagasipööramiskoht
- Olemasolev veejuhe
- REK veejuhe
- Uus kraav
- 301 → Veejuhtme nr ja voolu suund
- Reinuoja 49301:002:0233 — Katastriüksuse piir, nimi ja tunnus
- Aj 2 (kask) 60.03 — Ajutine reeper
- KB153 — Metsakvartali piir ja nr
- Võtikvere/TTP416 2105610020010/001 — Maaparandussüsteemi piir ja nimetus

Tee tüüpristprofiil; M 1:100

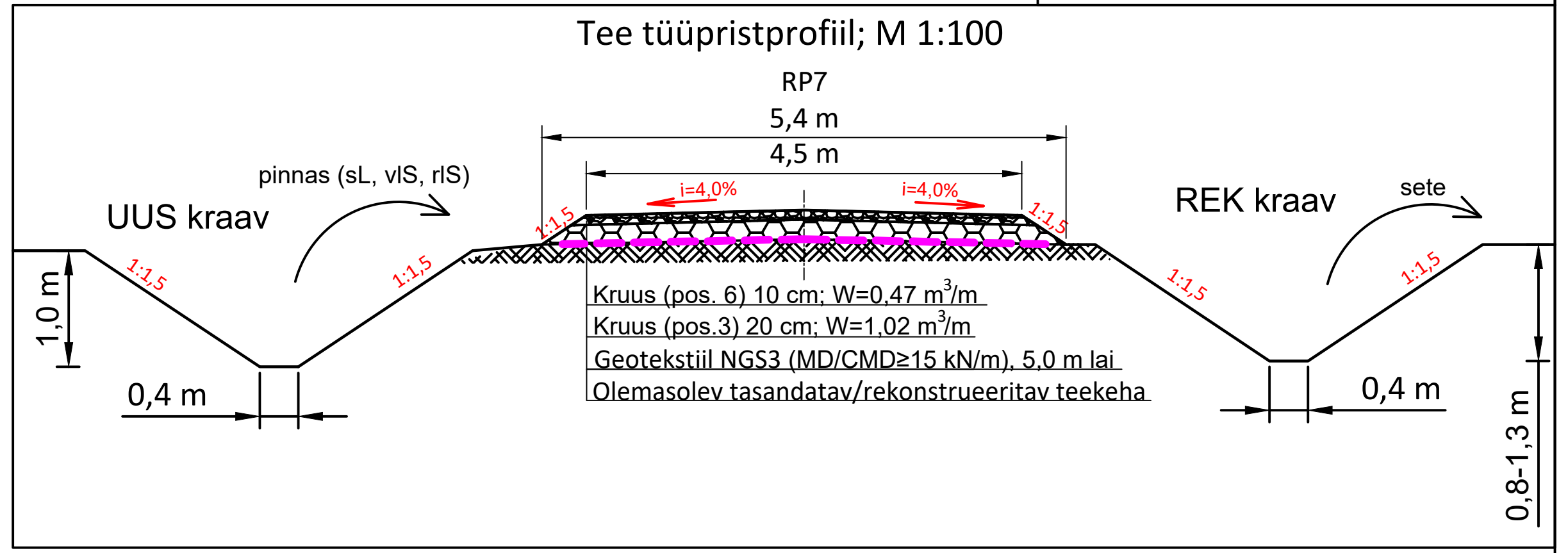

REK Projekt OÜ	REG. nr: 14833287 Aadress: Salu tee 27, Lohkva küla, Luunja vald, 62207 e-mail: info@rekprojekt.ee. tel: 55662152 MATER: MP0322-00, MU0322-00. MTR: EEP004306	Töö nr:	21-07	VER nr:	V03
		Tellija:	RMK		
Autor:	A. Glazatšev	allkirjastatud digitaalselt	Töö nimetus: Sääsekõrve TP661 maaparandussüsteemi maaparandusehitiste rekonstrueerimise ja teede rekonstrueerimise ja ehitamise projekt		
Vast. spets:	A. Glazatšev	allkirjastatud digitaalselt	Joonise nimetus: Tankla tee piki- ja ristprofiilid		
Autodesk Civil 3D 2022. SN: 569-11754382	Kuupäev: 17/08/21	Mõõtkava: M 1:100/5000	Joonise nr: 7		